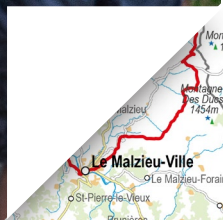


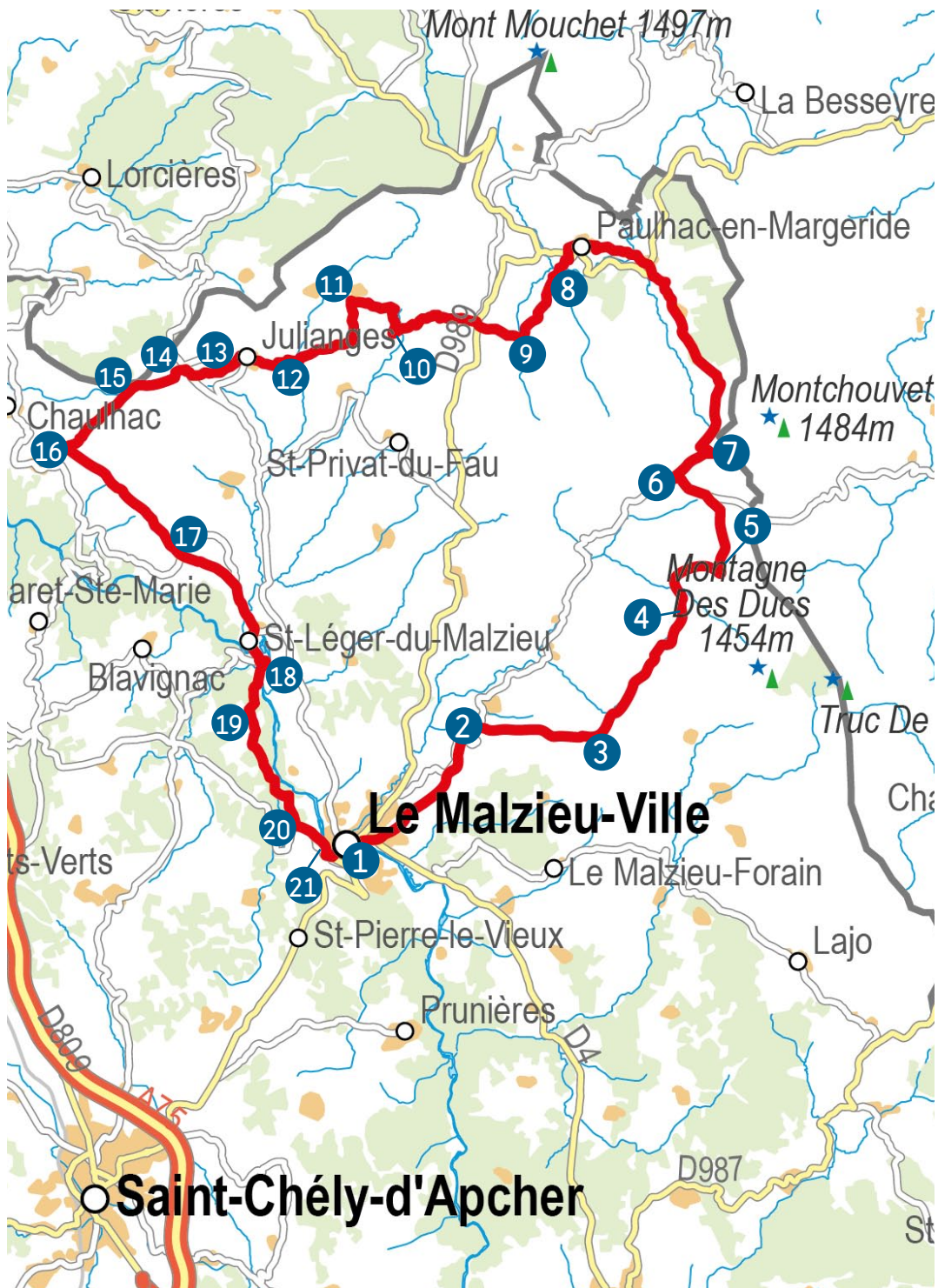
Office de tourisme Margeride en Gévaudan

Le sentier GR® de pays Tour de la Margeride

Boucle du Malzieu

42 km - 2 à 3 jours





Le sentier GR® de pays Tour de la Margeride

Boucle du Malzieu, entre genêts et bruyères, les chemins de l'histoire.

Du Malzieu au Villard - 3km - 45 min 

Le Malzieu-Ville : ancienne ville forte, vestiges des remparts, porte de ville, beffroi, église romane 12^{ème}, maisons anciennes 15^{ème}, croix, parcours historique.

Le parcours du GR® de Pays Boucle du Malzieu est commun avec le GR® 4 jusqu'au pied de la Montagne des Ducs.

- 1 Depuis le Bureau d'Information Touristique du Malzieu-Ville (860m), emprunter la D 4 en direction de Saint-Alban-sur-Limagnole.

A la sortie du centre-ville, prendre la rue du Pigeonnier à gauche qui longe le cimetière. Continuer par un chemin qui s'élève régulièrement, puis débouche sur la D48. La suivre et gagner le hameau du Villard (949m).



*Chaque année, lors du pont de l'Ascension, le bourg revêt ses plus belles couleurs pour le **Festival des Médiévales du Malzieu** !
30 & 31 mai - 1er & 2 Juin 2019*

Du Villard à une intersection - 6km - 1h45

Laisser un peu à droite le hameau du Villard. Continuer à monter par un chemin qui coupe deux fois la D 48.

- 2 Il s'oriente ensuite à l'Est, s'élève régulièrement, passe à l'extrémité d'un petit bois, puis pénètre dans la forêt. Atteindre une intersection de chemins (1181m).

Séparation du GR® 4 qui part à droite (Sud) vers Sainte-Eulalie puis Langogne (voir topo-guide Des gorges de l'Ardèche à la Margeride).

De l'intersection à la Baraque de Bastard - 3km - 1h

- 3 A l'intersection de chemins, bifurquer à gauche. Couper la route des Ducs et poursuivre dans les bois de résineux et de hêtres jusqu'au col de la Gette (1347m).
- 4 Continuer au Nord, enjamber le ruisseau du Galastre et obliquer à droite pour atteindre le lieu-dit la Baraque de Bastard.

De la Baraque de Bastard à un embranchement - 2km - 45min

- 5 Au lieu-dit la Baraque de Bastard, le chemin s'infléchit à gauche dans les bois de résineux et file plein Nord avant de déboucher sur la D 48. L'emprunter à gauche sur 300m et arriver à un embranchement avec un chemin.

De l'embranchement à Dièges - 5km - 1h45

- 6 A l'embranchement, quitter la D 48 et s'engager sur la piste centrale bordée de résineux.
- 7 Laisser à gauche le chemin du buron de Brassalière pour prendre celui du site de Beaulieu (ancien monastère). Le GR® de pays continue à flanc, puis descend progressivement en quittant la forêt pour arriver à Vachellerie (1192m). Poursuivre par la route, couper la D 989 et entrer en face dans le hameau de Dièges.

De Dièges à Paulhac-en-Margeride 1km - 15min

Traverser Dièges et continuer par le chemin du Moulin-de-Borrel. Enjamber le ruisseau et gagner l'église de Paulhac-en-Margeride.

De Paulhac-en-Margeride à Amourettes - 6km - 2h

Paulhac en Margeride : église romano-gothique restaurée au 19ème (chapiteaux gothiques), maisons typiques, croix.



De l'école de Paulhac-en-Margeride, traverser la D989 et prendre le chemin de Broussous. Longer le cimetière, puis franchir le pont qui enjambe le ruisseau de Combe et atteindre une intersection.

- 8 S'engager sur le chemin qui monte à gauche. Il est bordé d'un grand grillage. Pénétrer dans le bois de résineux.
- 9 Suivre le chemin à droite (1227m). Il devient sentier dans le bois de hêtre. Continuer par un chemin plus important.
Attention : plus haut se trouvent des postes de chasse aux pigeons.

Déboucher sur le carrefour des D 23 et D 989. Traverser et se diriger vers la croix du Fau. Utiliser la large piste qui descend dans le bois en laissant les chemins de gauche.

- 10 Dans le vallon (1113m), obliquer à droite entre deux grosses pierres pour rejoindre un chemin ombragé qui conduit au hameau d'Amourettes.

Hors-piste... À quelques kilomètres du tracé de La Boucle du Malzieu se dresse la superbe église au clocher-mur de **Saint-Privat du Fau**, une étape à ne pas manquer si vous souhaitez dévier du tracé officiel !



D'Amourettes à Julianges - 3km - 1h

- 11 Laisser à droite le hameau d'Amourettes et partir à gauche par la petite route. La suivre sur 1km, puis prendre le chemin à droite et traverser le hameau de La Vacheresse (1029m). Le chemin descend rapidement jusqu'au ruisseau d'Ermont. Le franchir, puis remonter vers le carrefour des routes de la Brugère et des Clauses (991m).

- 12 Continuer en face et gagner Julianges (1015m).

Julianges : village typique de la Margeride, église romane 12ème, croix.

De Julianges à un carrefour de cinq chemins - 4km - 1h

De l'église de Julianges, prendre la route du Cimetière et le dépasser de peu.

- 13 S'engager à gauche sur le chemin qui passe sous un hangar et continuer par le chemin à droite qui est bordé de murs. Il débouche sur la D 47. L'emprunter à droite jusqu'au carrefour marqué d'une croix (1014m).

- 14 Suivre la route à gauche sur 1 km.

- 15 Prendre la piste qui part à gauche entre les pâturages et arriver à un carrefour de cinq chemins (992m).



Jonction avec le GR® 4. À droite, il vient de Chaulhac et de Saint Flour. À gauche, le GR® de pays Boucle du Malzieu et le GR® 4 sont communs jusqu'au Malzieu.

Du carrefour de cinq chemins à La Vessière - 3km - 1h

- 16 Au carrefour de cinq chemins, suivre à gauche le chemin le plus bas. Il parcourt un vaste plateau entre les champs de céréales avant de descendre en pente assez raide vers La Vessière (944m).



De La Vessière à Saint-Léger-du-Malzieu - 2km - 30min

Descendre à droite du hameau de La Vessière et prendre la D147 sur quelques mètres à gauche.

- 17 S'engager à droite sur le chemin qui descend dans la vallée. Il remonte dans un petit bois de résineux avant de déboucher sur la D 147. L'emprunter à droite et gagner Saint-Léger-du-Malzieu (831m).

De Saint-Léger-du-Malzieu au Malzieu-Ville - 6km - 1h45

Saint-Léger-du-Malzieu : église d'origine romane remaniée (portail à colonettes sous porche, clocher-peigne à quatre arcades).

A Saint-Léger-du-Malzieu, suivre la D75. Elle se faufile entre le pied du village et la Truyère, puis enjambe la rivière et gagne Le Ménial.

18 Après la dernière maison, s'engager sur le chemin à gauche. Il passe entre pâturages et résineux à flanc de coteau, puis longe la propriété du Mazel.

19 Continuer dans les bois qui surplombent la vallée de la Truyère. Franchir le ruisseau de Saint Pierre qui coule dans un vallon encaissé. Après plusieurs lacets, atteindre l'ancienne église de Saint Pierre (point de vue de la Porte des Fées - 952m).

20 Poursuivre par le chemin vers le Sud et déboucher sur la D 4. L'emprunter à gauche sur 500m environ.

21 La quitter pour le Sentier des Espagnols à gauche qui passe sous la route. Franchir le pont qui enjambe la Truyère et entrer dans le Malzieu-Ville (860m).

Où dormir le long du chemin ?

Il existe peu d'hébergements le long du GR® de pays Boucle du Malzieu. Selon la composition de vos étapes, camper sera souvent une bonne solution !

Autour du Villard :

Le Pré de l'Hiver
Chambres & table d'hôtes
06 33 72 84 14
Nuitée à partir de 80€
Panier repas > 10€



Au Malzieu-Ville : L'Hôtel des Voyageurs

Bar Hôtel Restaurant, gîte d'étape | 04 66 31 70 08

Hôtel > 17 chambres - À partir de 50€

Gîte d'étape > 3 dortoirs, 12 couchages - 13.50 € / pers.

Restaurant > Menu à partir de 12.50 €

À Paulhac en Margeride : Le Bon Accueil

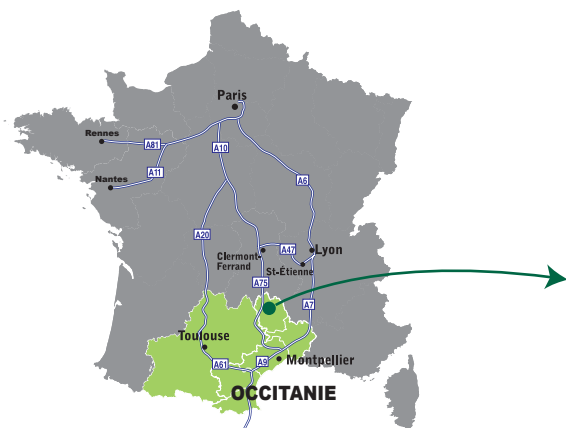
Bar Hôtel Restaurant, gîte d'étape | 04 66 31 73 46

Hôtel > 4 chambres - À partir de 35€

Gîte d'étape > 2 dortoirs, 19 couchages - 12€ / pers.



www.margeride-en-gevaudan.com



**Bureau d'information
du Malzieu-Ville**
Tour de Bodon
04 66 31 82 73

**Bureau d'information de
Saint-Alban sur Limagnole**
Le Château
04 66 31 57 01

**Bureau d'information de
Saint-Chély d'Apcher**
48 rue Théophile Roussel
04 66 31 03 67

Communauté de communes des Terres d'Apcher-Margeride-Aubrac



Comité Régional du Tourisme